



Passejades guiades 2015



**Diputació
Barcelona**

Xarxa de Parcs Naturals

Les **vint-i-vuit passejades** que s'han programat pel 2015 al Parc del Montnegre i el Corredor tenen per objecte ajudar a conèixer millor el patrimoni natural i cultural del parc i gaudir del seu entorn. Aquest cicle de sortides es duu a terme als municipis de l'àmbit del parc: Arenys de Munt, Dosrius, Fogars de la Selva, Llinars del Vallès, Mataró, Palafolls, Pineda de Mar, Sant Cebrià de Vallalta, Sant Celoni, Sant Iscle de Vallalta, Torreda, Vallgorguina i Vilalba Sasserra.

La majoria dels itineraris, d'una durada d'entre **3 i 4 hores**, estan guiats per un expert coneixedor del territori que ajudarà els participants a interpretar i comprendre els paisatges i a descobrir racons amagats del parc i els seus municipis.

El programa de passejades pel Parc del Montnegre i el Corredor és gestionat per l'Escola de Natura del Corredor a través d'un contracte de serveis.



Informació general

Preu per sortida: adults, 3 euros; menors, entre sis i dotze anys, 2 euros; 10% de descompte per a famílies nombroses i per als membres del Cercle de Voluntaris dels Parcs Naturals. No cal inscripció prèvia.

Requisits: cal dur calçat còmode per caminar i cantimplora amb aigua.

Si el temps no permet fer l'activitat en bones condicions, s'anul·larà la sortida.

Més informació

Escola de Natura del Corredor

Tel. 937 955 405

enc@pangea.org



14
ds

De la Vilanegra al Montalt

Arenys de Munt

🕒 4 h

Els tres turons són referencials per a la gent dels Arenys i de Sant Vicenç.

Tot carenejant hom pot descobrir la petja del poblament humà en el territori, els paisatges canviants i les panoràmiques sorprenents sobre el Maresme litoral i les valls interiors.

Coll del Pollastre – Dolmen de l'Infern – Vilanegra – Plana dels Lladres – Turó del Mig – Pedra de la Ferradura – Montalt – Coll del Pollastre

Recorregut: 6 km

Desnivell: 300 m

Punt de trobada: 9 a les 9.30 h, al Centre d'Informació d'Arenys de Munt (La Central. Parc de Can Jalpi). Desplaçament en vehicles particulars fins al coll del Pollastre.

21
ds

Sant Corneli i el volcà

Fogars de la Selva

🕒 4 h

La falla de la Tordera va generar una zona volcànica molt antiga a la qual pertany el volcà de Sant Corneli, fronterer entre la Selva i el Maresme. L'ermita dedicada al sant fou destruïda per la Guerra del Francès el 1808.

Museu de la Pagesia – Turó de Sant Corneli – Can Canyes – Bosc de Can Roure – Museu de la Pagesia

Recorregut: 5 km

Desnivell: 150 m

Punt de trobada: 12 a les 10 h, al Museu de la Pagesia de Fogars de la Selva.



22
dg

Montnegre carener

Sant Celoni

🕒 4 h

La carena del Montnegre és canviant i sorprenent; feu de la roureda de roure africà i roure de fulla gran, acompanyada d'avellaners, d'algun faig i amb una notable diversitat biològica. Rocam, vegetació i acció humana són els protagonistes d'un paisatge que sedueix.

A peu, pel sender local SL-C 103: Sant Martí de Montnegre – Terra Negra – Coll de Basses – Turó Gros – Pla de la Tanyada – Santa Maria – Can Preses – Sant Martí de Montnegre

Recorregut: 8 km

Desnivell: 300 m

Punt de trobada: ③ a les 9 h, a l'estació de ferrocarril de Sant Celoni. Desplaçament en vehicles particulars fins a Sant Martí de Montnegre (uns 8 km).



11
ds

Vallmanya a fons

Tordera

🕒 4 h

Tot trescant des de la plana al·luvial de la Tordera, Vallmanya és la porta d'entrada als relleus més alterosos del Montnegre i punt de contacte entre aquests dos móns. Només així s'explica la seva riquesa, que descobrirem tot voltant-la.

Can Burgada – Sant Miquel de Vallmanya – Coll de Porc – Suro de la Griva – Can Mestres – Can Burgada

Recorregut: 6 km

Desnivell: 290 m

Punt de trobada: ⑥ a les 9 h, a l'estació de ferrocarril de Tordera. Desplaçament en vehicles particulars fins a Can Burgada.

18
ds

Nit d'estels

Dosrius

🕒 2 h

L'altiplà del Corredor ofereix una bona talaia d'observació astronòmica. Lliure de la condensació de la humitat dels fondals i de la contaminació lumínica dels espais urbanitzats, és una bona base per a l'observació del firmament. A ull nu i amb activitats per a la descoberta lúdica dels secrets del cel.

Recorregut: les activitats es duran a terme a l'entorn dels prats del santuari del Corredor. No hi haurà desplaçament a peu.

Punt de trobada: ⑮ a les 21.30 h, al santuari del Corredor (Dosrius)



19
dg

Torrent Molinot

Llinars del Vallès

🕒 4 h

Aquest torrent, llarg i feréstec, drena les aigües de gran part dels veïnats del Far i de la Poca Farina. Aigües freqüents, ribera frondosa i racons encisadors són alguns dels tresors d'aquesta vall. La passejada ressegueix el curs fluvial i facilita la comprensió de la mixtura de paisatges de la baga.

Ajuntament – Maristes – Can Mora – Can Mora del Torrent – Can Pinós – Baga de Can Guinart – Maristes – Ajuntament

Recorregut: 8 km

Desnivell: 120 m

Punt de trobada: ① a les 9.30 h, a l'Ajuntament de Llinars del Vallès.

25
ds

Veïnat de Mata

Mataró

🕒 3 h

L'històric veïnat de Mata, espai agrícola i bosquina mediterrània: tot ben marcat per la petja humana des de temps reculats fins a l'actualitat. Una passejada que permet comprendre a fons el territori i gaudir-ne.

Parc de Vallveric – Els Vidals – Sant Martí de Mata – Sant Miquel de Mata – Mata – Parc de Vallveric

Recorregut: 5 km

Desnivell: 200 m

Punt de trobada: ⑩ a les 10 h, a la plaça dels Alocs de Mataró (davant l'escola Montserrat Solà). Desplaçament en vehicles particulars fins al parc de Vallveric.



10
dg

Montpalau, guaita de l'Alt Maresme

Pineda de Mar

🕒 4 h

De Pineda a Montpalau el perfil del relleu és ben contrastat. Espai urbà, espai rural i bosc espès: tot ben marcat per la petja humana des dels ibers fins a l'actualitat. Una passejada que ens endinsa en el coneixement d'un territori ben interessant.

Molí de Can Marquès – Montpalau – Coll dels Altars – Sant Rafel – Torre de Sant Jaume – Molí de Can Marquès

Recorregut: 5 km

Desnivell: 220 m

Punt de trobada: 14 a les 9 h, davant l'església de Pineda de Mar. Desplaçament en vehicles particulars fins al Molí de Can Marquès.

16
ds

Sot de Ca l'Oller

Sant Iscle de Vallalta

🕒 4 h

Passejada pels fondals de la riera de Ca l'Oller, indret frescal i ombrívol on el bosc de ribera troba les millors condicions per desenvolupar-se. Sortint del sot, els alzinars, conreus i espais oberts –recentment recuperats– ofereixen un trenca-closques ambiental amb una elevada biodiversitat.

Sant Iscle – Can Bosc – Ca l'Oller – Sot de Cal Paraire – La Vendrella – Can Gravat – Can Perera – Can Bosc – Sant Iscle

Recorregut: 7 km

Desnivell: 200 m

Punt de trobada: 5 a les 9.30 h, a l'Ajuntament de Sant Iscle de Vallalta.



24
dg

Paisatges antics

Dia Europeu dels Parcs

Vilalba Sasserra

🕒 3 h

La vall de Ca l'Arenes és rica en diversitat biològica i ho va ser en activitat humana.

L'anàlisi en detall del paisatge ens acostarà a la descoberta d'antigues activitats que van configurar un paisatge humà i alhora feréstec.

Vilalba Sasserra – Sot de Can Gener – Can Cosí – Can Rafel – Vilalba Sasserra

Recorregut: 5 km

Desnivell: 150 m

Punt de trobada: 8 a les 10 h, a l'Ajuntament de Vilalba Sasserra. Aproximació en vehicles particulars fins a Can Pau Rector.

30
ds

Palafolls agrícola: producció i diversitat

Palafolls

🕒 3-4 h

El paisatge i la salut ambiental del territori són un reflex de la seva situació socioeconòmica i dels aprofitaments que se'n deriven. La crisi actual és un bon moment per revisar la manera com utilitzem els recursos naturals i per repensar les nostres prioritats davant la futura crisi ambiental i climàtica que ja ha començat.

Les Ferreries – Can Pla de Munt – Molí d'en Puigverd – Les Ferreries

Punt de trobada: 11 a les 10 h, a l'Ajuntament de Palafolls. Desplaçament en vehicles fins a les Ferreries (5 km).



7
dg

Plantes remeieres

Vallgorguina

🕒 3 h

Les antigues vinyes condicionen un sòl magre i un ambient calorós i eixut. Un bon hàbitat per a les plantes aromàtiques amb essències per a la seva autodefensa i propietats medicinals. Aquestes plantes i altres espècies forestals han estat una font de recursos important per als pobladors de la muntanya.

Recorregut: a l'entorn de Vallgorguina, a la recerca de plantes amb aplicacions diverses, es determinarà segons la floració i l'abundància d'espècies.

Punt de trobada: ② a les 10 h, a l'Ajuntament de Vallgorguina.

13
ds

Sanata: el Montseny als peus del Corredor

Llinars del Vallès

🕒 3 h

Sanata, un veïnat de Llinars del Vallès instal·lat sobre els sediments terciaris que baixaren del Montseny milions d'anys enrere, és un baluard sobre les muntanyes litorals i prelitorals, i un tros de país rural amb retalls forestals, ric i atractiu.

Sant Joan de Sanata – Sot de Can Fradera – Carena d'en Balló – Turó de les Formigues – Can Novell – Torrent de Can Diviu – Sant Joan de Sanata

Recorregut: 6 km

Desnivell: 100 m

Punt de trobada: ① a les 10 h, a l'Ajuntament de Llinars del Vallès. Desplaçament en vehicles particulars fins a Sant Joan de Sanata.



21
dg

La comptadora de papallones

Sant Celoni

🕒 4 h

El Catalan Butterfly Monitoring Scheme és una xarxa amb més de 60 estacions de seguiment de papallones diürnes a tot el país, coordinada pel Museu de Ciències Naturals de Granollers. Té per objectiu, entre d'altres, detectar possibles efectes del canvi climàtic sobre aquests insectes, que en poden esdevenir indicadors.

Recorregut: 5 km

Desnivell: 140 m

Punt de trobada: ③ a les 10 h, a l'estació de ferrocarril de Sant Celoni. Desplaçament en vehicles particulars fins a Can Draper (3 km).



Juliol

4
ds

Nit de ratpenats a Sant Cebrià de Vallalta

Sant Cebrià de Vallalta

🕒 4 h

Tarda i nit dedicades a l'observació i al coneixement d'aquests petits mamífers alats, amb tallers i activitats diverses per a un públic familiar, organitzades juntament amb el Museu de Ciències Naturals de Granollers. La Tela.

Sortida vinculada a la Nit Europea dels Ratpenats que inclou contes i tallers per a tota la família, una xerrada i una passejada nocturna amb l'objectiu de localitzar ratpenats.

18.00: Tallers i contes per a tota la família

20.00: Xerrada

21.15: Passejada nocturna

Punt de trobada:

🕒 13 a les 18 h, a l'escola pública El Pi Gros, de Sant Cebrià de Vallalta.



Agost

7
dv

Bicicletada Can Massuet

Festa major de Can Massuet del Far

Dosrius

🕒 3 h

Bicicletada col·lectiva lenta i apta per a tots els nivells, amb berenar inclòs, que travessa els espais forestals i agrícoles propers a Can Massuet del Far.

Recorregut: 5 km, aproximadament

Desnivell: 100 m

Punt de trobada: 🕒 7 a les 17 h, a la plaça de Can Massuet del Far (municipi de Dosrius).

13
dg

Cinc Sènies: connexions vitals

Mataró

🕒 3 h

Les Cinc Sènies és l'espai agrari principal de Mataró, un territori sotmès a pressions diverses que acull plana, muntanya, rieres, conreus i bosquines que alimenten i protegeixen moltes espècies. És un dels indrets amb més riquesa ornitològica del Maresme, tant en diversitat com en quantitat. Us proposem la seva descoberta global.

Riera de Sant Simó – Torrent Forcat – Turó d'Onofre Arnau – Riera de Sant Simó

Recorregut: 3 km

Desnivell: 80 m

Punt de trobada: 10 a les 10 h, a l'entrada del camí de les Cinc Sènies (Riera de Sant Simó).

20
dg

La vinya i el vi

Arenes de Munt

🕒 3 h

La vinya ha estat cabdal per a la cultura i la comprensió del paisatge mediterrani durant mil·lennis. Vinya, suro i castanyers van anar de la mà en temps d'exportació a les Amèriques. Després d'anys d'abandonament i gràcies a l'empenta de les noves generacions, el conreu de la vinya recupera a poc a poc part dels seus antics dominis.

La Central – Can Sala de Dalt – Serra d'en Sala – Can Pau Bernadó – La Central

Recorregut: 4 km

Desnivell: 150 m

Punt de trobada: 9 a les 10 h, al Centre d'Informació d'Arenes de Munt (La Central. Parc de Can Jalpi).



3
ds

A la recerca de la rata esquirolera

Sant Iscle de Vallalta

🕒 4 h

La rata esquirolera, o liró gris, és un animal petit i discret propi de les boscúries caducifòlies septentrionals. Poc haguéssim pensat fa uns anys que les rouredes culminals del Montnegre servessin una població estable i força abundant d'aquests petits rosegadors dormilegues. Descriurem el seu hàbitat i, qui sap, potser les podrem veure.

Sortida organitzada en col·laboració amb el Museu de Ciències Naturals de Granollers, dins del programa de seguiment d'aquesta espècie.

Recorregut: 4 km

Desnivell: 160 m

Punt de trobada: 5 a les 9 h, a l'Ajuntament de Sant Iscle de Vallalta. Desplaçament en vehicles particulars fins a la Casa Nova de Maspons, on començarà el recorregut a peu.

11
dg

Riu Tordera entre parcs

Sant Celoni

🕒 4 h

La Tordera, eix vertebrador del territori i corredor biològic clau entre la costa, el Montnegre i el Montseny, ha estat recentment alterada per la instal·lació d'infraestructures que n'afecten la conservació. Malgrat això, al llarg del seu curs trobem un ecosistema fluvial molt ric que sobreviu amb penes i treballs a la intensa activitat humana de la zona. Aquesta passejada ens permetrà conèixer-la a fons per valorar i estimar el medi que habitem i ens envolta.

Sant Celoni – Pertegàs – Roca del Drac de Vilardell – Sant Celoni

Recorregut: 6 km

Desnivell: 40 m

Punt de trobada: 3 a les 10 h, a l'estació de ferrocarril de Sant Celoni.

18
dg

Pins, pinyes i patarotes

Vilalba Sasserra

 3 h

L'aprofitament de les pinyes i la seva regulació representa un repte socioambiental important. Un fruit molt valorat, una collita molt laboriosa, plagues preocupants i unes relacions a voltes conflictives entre els seus actors són els ingredients d'una de les feines bosqueroles més pròpies del Corredor.

Vilalba Sasserra – Can Gol – Vinyes noves – Església vella – Vilalba Sasserra

Recorregut: 4 km

Desnivell: 100 m

Punt de trobada: **8** a les 10 h, a l'Ajuntament de Vilalba Sasserra.

24
ds

Torderades a Tordera

Tordera

 3 h

La Tordera és i ha estat font de vida per tot arreu on passa. Al llarg del seu curs trobem un ecosistema fluvial molt ric que sobreviu amb penes i treballs a la intensa activitat humana de la zona. Però el riu sempre ha patit canvis i també n'ha provocat; com posa de manifest un passeig per les seves ribes i antics braços.

Estació – Cal Raba – Illa de Riu – Pla del Riu – Estació

Recorregut: 3,5 km

Desnivell: 30 m

Punt de trobada: **6** a les 10 h, a l'estació de ferrocarril de Tordera.

31
ds

Castell de Palafolls

Palafolls

 3 h

Rarament trobarem un territori que s'expliqui en un espai i un temps tan breus. El castell, l'esquei, la baga, el solell, el rec, el molí, la flora peculiar, la gent. Tot és ancestral i tot es fa nou.

Mas Carbó – Castell – Molí d'en Puigvert – Mas Carbó

Recorregut: 3 km

Desnivell: 120 m

Punt de trobada: **11** a les 10 h, al Mas Carbó.

8

dg

Turons regirats

Sant Cebrià de Vallalta


 3 h

Les muntanyes envolten el poble. El turó de l'Home Mort és el cim de la carena que tanca la vall vers llevant amb vistes al mar. Vinyes, bosquines i erms, amb masos escampats, configuren el paisatge actual d'aquest bocí de Maresme d'interior.

Parc de Puigvert – Can Terrades – Cal Correu – Turó de l'Home Mort – La Goita – Parc de Puigvert

Recorregut: 6,5 km

Desnivell: 180 m

Punt de trobada:  a les 10 h, a l'Ajuntament de Sant Cebrià de Vallalta.

14

ds

Ball de torrents

Vallgorguina


 3 h

La vall que des de coll Senís baixa fins al Xeremell és una de les més frescals i fèrtils de Vallgorguina. Un ball de torrents hi aporten aigües escadusse-res i configuren un veïnat viu i divers, ocupat des d'antic com demostra el menhir de Collsacreu.

Vallgorguina – El Xeremell – Riera de Coll Senís – La Guàrdia – Menhir de Collsacreu – Can Carcassés – Vallgorguina

Recorregut: 8 km

Desnivell: 150 m

Punt de trobada:  a les 10 h, a l'Ajuntament de Vallgorguina.

22

dg

Olzinelles a fons

Sant Celoni


 4 h

L'ambient humit i frescal, els magnífics arbres monumentals i l'ancestral petja de l'activitat humana fan d'aquesta vall un dels indrets més especials del Montnegre i alhora més interessants.

Can Draper – Pou de Glaç – Pont de Ca l'Alzina Vell – El suro Gros – Font de la Pega – La Rectoria – Pla dels Avellaners – Pou de glaç – Can Draper

Recorregut: 8 km

Desnivell: 120 m

Punt de trobada:  a les 10 h, a l'estació de ferrocarril de Sant Celoni. Desplaçament en vehicles particulars fins a Can Draper (3 km).

Novembre

28
ds

Sant Cebrià de Fogars i el riu

Fogars de la Selva

🕒 3 h

Sant Cebrià de Fogars és una bonica església, situada a la riba de la Tordera, que ens servirà de punt de sortida per anar a descobrir verals del riu apartats del tràfec quotidià.

Sant Cebrià de Fogars – Plans de Can Simó – Estació d'aforament de Fogars – Sant Cebrià de Fogars

Recorregut: 3,5 km

Desnivell: 60 m

Punt de trobada:

12 a les 10 h, al Museu de la Pagesia de Fogars de la Selva, Punt d'Informació del parc (a prop de la benzinera de la carretera BV-5122). Desplaçament en vehicles particulars fins a Sant Cebrià de Fogars (2 km).



Desembre

6
dg

Abrics neolítics de la Polseruda

Dosrius

🕒 3 h

Els esqueis rocallosos mig amagats als boscos careners de la serra Polseruda, prop del Montalt, foren veritables cataus de pastors neolítics. Són també feu de gats mesquers i d'un conjunt de plantes i animals molt ben adaptats. Les vistes sobre les valls interiors i sobre el litoral són espectaculars.

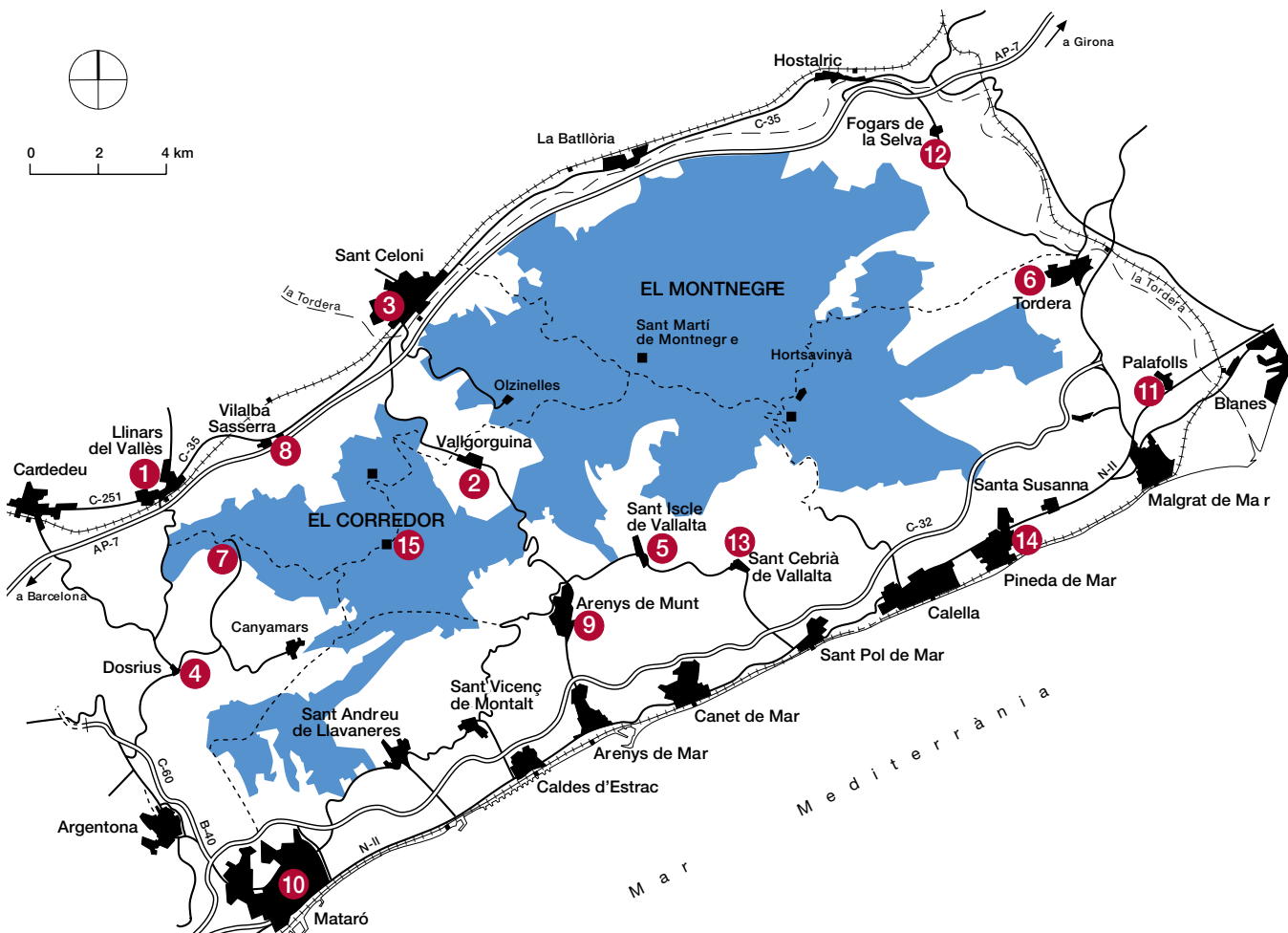
Can Rogent – Serra Polseruda – Can Rogent

Recorregut: 4 km

Desnivell: 200 m

Punts de trobada: 4 a les 9.30 h, a l'Ajuntament de Dosrius. Desplaçament en vehicles particulars fins a Can Rogent (3 km).

Punts de trobada



- | | | | |
|----------|---------------------------------------|-----------|---|
| 1 | Ajuntament de Llinars del Vallès | 9 | Centre d'Informació d'Arenys de Munt (La Central. Parc de Can Jalpí) |
| 2 | Ajuntament de Vallgorguina | 10 | Punts de trobada de Mataró |
| 3 | Estació de ferrocarril de Sant Celoni | 11 | Punts de trobada de Palafolls |
| 4 | Ajuntament de Dosrius | 12 | Museu de la Pagesia de Fogars de la Selva. Punt d'informació del parc |
| 5 | Ajuntament de Sant Iscle de Vallalta | 13 | Punts de trobada de Sant Cebrià de Vallalta |
| 6 | Estació de ferrocarril de Tordera | 14 | Església de Pineda de Mar |
| 7 | Plaça de Can Massuet del Far | 15 | Centre d'Informació del Santuari del Corredor |
| 8 | Ajuntament de Vilalba Sasserra | | |

Informació

Escola de Natura del Corredor

Tel. 937 955 405

enc@pangea.org

Oficina del Parc del Montnegre i el Corredor

Vallgorguina

Tel. 934 727 670

p.montnegre@diba.cat



parcs.diba.cat/web/agenda

Parcs de Catalunya

Xarxa de Parcs Naturals de la Diputació de Barcelona

Parc del Castell de Montesquiu, Espai Natural de les Guilleries-Savassona, Parc Natural del Montseny, Parc Natural de Sant Llorenç del Munt i l'Obac, Parc del Montnegre i el Corredor, Parc de la Serralada Litoral, Parc de la Serralada de Marina, Parc Natural de la Serra de Collserola, Parc Agrari del Baix Llobregat, Parc del Garraf, Parc d'Olèrdola, Parc del Foix.



**Diputació
Barcelona**

**Àrea de Territori
i Sostenibilitat**



**Mancomunitat
de Catalunya**

1914 2014

Espais Naturals i Medi Ambient

Gerència de Serveis d'Espais Naturals

Comte d'Urgell, 187. 08036 Barcelona

Tel. 934 022 428

xarxaparcs@diba.cat · parcs.diba.cat